Publikacja została wydana w ramach projektu pn.: „Druk map turystycznych obejmujących teren działania Stowarzyszenia Gmin Turystycznych Pojezierza Gostynińskiego" dofinansowanego ze środków Samorządu Województwa Mazowieckiego.

STOWARZYSZENIE GMIN TURYSTYCZNYCH POJEZIERZA GOSTYNIŃSKIEGO

Stowarzyszenie Gmin Turystycznych Pojezierza Gostynińskiego
ul. Brzozowa 1, 09-520 Łąck
www.pojezierzegostyninskie.pl

Stowarzyszenie Gmin Turystycznych Pojezierza Gostynińskiego działa od 1996 r., zajmując się promocją regionu z uwagi na jego bogactwo przyrodnicze, kulturowe i historyczne. Stowarzyszenie powstało, aby popularyzować i wspierać rozwój różnych form turystyki na terenie Pojezierza, dbać o walory przyrodnicze regionu, podejmować działania z zakresu ochrony środowiska, edukacji ekologicznej i pielęgnowania dziedzictwa kulturowego.
Stowarzyszenie obejmuje zasięgiem swojego działania zachodnią część województwa mazowieckiego. Jest to region charakteryzujący się największą na Mazowszu liczbą jezior, których urok podkreślany jest przyrodą Gostynińsko-Włocławskiego Parku Krajobrazowego oraz błękitną wstęgą.

Stowarzyszenie tworzą sąsiadujące ze sobą: Płock, Gostynin, Miasto i Gmina Gąbin, Miasto i Gmina Sanniki, Gminy: Gostynin, Łąck, Nowy Duninów, Iłów, Słubice, Szczawin Kościelny, Powiat Płocki oraz Powiat Gostyniński.
Działalność Stowarzyszenia ma na celu:
- poprawę poziomu życia lokalnych społeczności;
- rozwój turystyki i agroturystyki;
- promocję turystyczną miast i gmin należących do Stowarzyszenia;
- pielęgnację dziedzictwa kulturowego;
- organizację przedsięwzięć kulturalnych, sportowych i społecznych, edukację ekologiczną;
- ochronę środowiska;
- współpracę z organizacjami i instytucjami zajmującymi się podobną tematyką.

SZLAKI TURYSTYCZNE

Stowarzyszenie realizuje projekty podnoszące atrakcyjność turystyczną regionu, m.in. znakując turystyczne szlaki rowerowe.
W latach 2004-2006 opracowano „Koncepcję budowy tras rowerowych na terenie Stowarzyszenia Gmin Turystycznych Pojezierza Gostynińskiego' oraz wyznakowano łącznie 540 km szlaków, w tym m.in.
Ponadregionalny Zielony Turystyczny Szlak Rowerowy VeloMazovia nr 20 o długości 100 km;
Międzynarodowy Szlak Rowerowy EuroVelo R2 o długości 105 km;
Ponadregionalny Szlak Wisły o długości 69 km;
Szlaki łącznikowe do szlaków głównych o łącznej długości 266 km.
W 2008 roku Stowarzyszenie zrealizowało projekt pn. „Turystyka konna na Pojezierzu Gostynińskim", wyznaczając: 191 km szlaku konnego, określając: bary i noclegi dla koni i jeźdźców.

Stowarzyszenie posiada osobowość prawną, jest zarejestrowane w Krajowym Rejestrze Sądowym.
Od 2004 r. posiada status organizacji pożytku publicznego.
Wszystkich zainteresowanych prosimy o wsparcie realizacji zadań statutowych Stowarzyszenia w postaci przekazania 1% podatku.

Bank Spółdzielczy w Starej Białej o/Łąck
84 9038 1014 2600 3896 2000 0010
NIP: 971-05-05-369, REGON: 610346373, KRS: 0000114218

Stowarzyszenie Gmin Turystycznych Pojezierza Gostynińskiego
ul. Brzozowa 1, 09-520 Łąck, tel./fax 24 261 40 54
e-mail: stowgmin@wp.pl
www.pojezierzegostyninskie.pl

POWIAT PŁOCKI

Starostwo Powiatowe w Płocku
ul. Bielska 59, 09-400 Płock
www.powiat-plock.pl

Brwilno - regaty

Położony w sercu kraju Powiat Płocki jest jednym z największych powiatów w regionie i w Polsce. Rozciąga się po obu stronach Wisły, zajmuje obszar o powierzchni blisko 1800 kilometrów kwadratowych, a w granicach administracyjnych mieści się 15 samorządów: 3 gminy miejsko-wiejskie (Drobin, Gąbin, Wyszogród) i 12 gmin wiejskich (Bielsk, Bodzanów, Brudzeń Duży, Bulkowo, Łąck, Mała Wieś, Nowy Duninów, Radzanowo, Słubice, Słupno, Stara Biała, Staroźreby). Mieszka tu ponad 110 tys. osób.
Powiat Płocki szczyci się najbogatszą na Mazowszu siecią jezior, malowniczym krajobrazem wyjątkowo szerokiej Wisły. Można się tu zachwycić sędziwymi drzewami i barwnymi kwiatami albo w ciszy i spokoju pospacerować po urokliwych ścieżkach kilkunastu rezerwatów przyrody lub Brudzeńskiego bądź Gostynińsko-Włocławskiego Parku Krajobrazowego. Ziemia Płocka to obfitość lasów, to zielone zagajniki, rozłożyste pola, pachnące łąki. To również szereg atrakcji turystycznych, gościnnych miejsc rekreacji i zabytków, które naprawdę warto zobaczyć.

Gostynińsko-Włocławski Park Krajobrazowy

Wisła

WYBRANE ZABYTKI I ATRAKCJE TURYSTYCZNE

- Muzeum Wisły w Wyszogrodzie
- kamienna grota ze źródełkiem z połowy XIX w. w parku w Studzieńcu – gm. Słubice
- kapliczka pałacowa z końca XIX w. w lesie nad jeziorem w Łącku
- zabytkowy drewniany kościół z 1636 r. w Troszynie Polskim – gm. Gąbin
- przystań żeglarska Marina Murzynowo przy ujściu Skrwy do Wisły – gm. Brudzeń Duży
- dwór drewniany z połowy XIX w. z gankiem ujętym parami kolumn toskańskich w Podgórzu – gm. Mała Wieś
- zespół pałacowy w Nowym Duninowie (pałac z 1876 r., pałacyk myśliwski z XIX w., zamieczek neogotycki z 1846 r. z okrągłą wieżą)
- Skansen Osadnictwa Nadwiślańskiego w Właczęminie Polskim – gm. Słubice

MIASTO I GMINA GĄBIN

Urząd Miasta i Gminy w Gąbinie
ul. Stary Rynek 16, 09-530 Gąbin
www.gabin.pl



Ratusz Miasta i Gminy Gąbin

Miasto i Gmina Gąbin leży w południowej części powiatu płockiego. Na 150,5 km² mieszka ponad 11 tys. mieszkańców. Część obszaru gminy z przyległymi do niej lasami i jeziorami znajduje się w granicach Gostynińsko-Włocławskiego Parku Krajobrazowego.
Pierwsze wzmianki o Gąbinie pochodzą z 1215 r., choć wiadomo, iż osada istniała już dużo wcześniej.
Prawa miejskie Gąbin otrzymał w 1322 r. Przez wieki był lokalnym ośrodkiem handlu i administracji, rezonując swym wpływem na sąsiednie miejscowości i powiaty. Słynne były gąbińskie skrzynie oraz wyroby rzemieślnicze, zwłaszcza buty. W 1939 r. znaczna część zabudowań miasta spłonęła w czasie niemieckiego bombardowania. Lata okupacji spowodowały duże straty ludzkie i materialne. Zginęło ponad 30 % mieszkańców, zaś znaczna część budynków uległa zniszczeniu.
Na ziemi gąbińskiej ważną rolę odgrywały miejscowości nadwiślańskie – Dobrzyków, Troszyn Polski, Nowy Troszyn. Pełniące rolę lokalnych ośrodków handlu rzecznego były ważnymi punktami przeładunkowymi, gdzie lokalni wytwórcy spławiali swoje towary aż do portów morskich nad Bałtykiem. Rejony nadwiślańskie to także historia osadnictwa olęderskiego. Ziemia gąbińska szczyci się bogatą kartą wielokulturowości, gdzie mieszały się kultury wschodu i zachodu. Świadectwem tego są liczne pamiątki i obiekty historyczne, zwłaszcza w północnej części Miasta i Gminy Gąbin.
Bliskość jezior i lasów sprawia, iż Gąbin jest ważnym, lokalnym punktem turystycznym. Samo miasto szczyci się unikatowym układem urbanistycznym, charakterystycznym dla okresu średniowiecza. Duża liczba pomników przyrody, które tworzą 23 lipy drobnolistne o obwodach ok. 1-3 m. „Modelowe Wiejskie Centrum Ekoturystyki Przyjazne Środowisku – Zielona Szkoła w Sendeniu" zapewnia zakwaterowanie dla 40 osób i pełne wyżywienie. Znajdująca się w Łącku nowocześna hala sportowa z widownią dla ok. 1500 osób zapewnia doskonałe warunki do organizacji m.in. obozów sportowych, turniejów, rozgrywek. Do dyspozycji są boiska do piłki siatkowej, koszykówki, piłki ręcznej, halowej piłki nożnej oraz tenisa ziemnego na trzech krytych kortach. Zainteresowanym sportem na świeżym powietrzu proponujemy boiska sportowe w Łącku, Zdworzu i Sendeniu.

Kościół św. Leonarda w Troszynie

Zrewitalizowana zabytkowa kamienica z 1809 r. miejsce urodzin premiera S. F. Składkowskiego

Punkt Informacji Turystycznej
Park przy ul. Warszawskiej (obok kościoła parafialnego)
09-530 Gąbin

GMINA NOWY DUNINÓW

Urząd Gminy Nowy Duninów
ul. Osiedlowa 1, 09-505 Nowy Duninów
www.nowyduninow.info.pl

Zameczek neogotycki w Nowym Duninowie jesienią

Gmina Nowy Duninów – błękitno-zielona perła Mazowsza Północnego
Powierzchnia gminy – 146,2 km²
Liczba ludności – 4 tys.
Zalesienie – 71% powierzchni gminy

Gmina Nowy Duninów położona jest w północnej części Pojezierza Gostynińskiego, w dolinie lewobrzeżnej Wisły, na pograniczu Mazowsza i Kujaw, osadzona w zieleni rozległych lasów Gostynińsko-Włocławskiego Parku Krajobrazowego.
Bliskość takich miast jak Płock, Gostynin, Włocławek, niewielkie oddalenie od Warszawy, Łodzi czy Torunia gwarantują bardzo dobrą komunikację i jednocześnie czynią z gminy Nowy Duninów wyjątkowo dobre miejsce do uprawiania turystyki krótkoterminowej i dłuższych pobytów. Rozbudowana infrastruktura techniczna i społeczna w głównych ośrodkach w gminie gwarantuje wygodne zamieszkanie stałe i sezonowe.
Na Mazowszu, a nawet w skali kraju niewiele jest takich miejsc jak gmina Nowy Duninów.
Zapraszam Państwa nad Zalew Włocławski, na dukty, trakty, szlaki piesze, rowerowe i konne, nad urokliwą Skrwę Lewą i związane ściśle z historią jeziora Soczewki.

Dawny dworek Epsteinów w Soczewce

Do zobaczenia w gminie Nowy Duninów
Mirosław Krysiak
Wójt gminy Nowy Duninów

Regaty Żeglarskie w Nowym Duninowie. Port

POWIAT GOSTYNIŃSKI

Starostwo Powiatowe w Gostyninie
ul. Dmowskiego 13, 09-500 Gostynin
www.gostynin.powiat.pl

Serdecznie zapraszamy Państwa do odwiedzenia Powiatu Gostynińskiego, który znany jest z pięknych krajobrazów pełnych lasów i jezior. Gostynińskie lasy to prawdziwy raj dla grzybiarzy oraz osób, które kochają długie spacery wśród malowniczej natury.

W sezonie letnim gorąco zachęcamy do odwiedzenia licznych jezior znajdujących się na terenie Powiatu Gostynińskiego. Szczególne miejsce na naszej mapie zajmują jeziora: Jezioro Białe, Jezioro Lucieńskie, Jezioro Przytomne, Jezioro Sumino, Jezioro Dybanka, Zalew Piechota i wiele, wiele innych. Dzięki położeniu w samym sercu jezior Powiat Gostyniński jest idealnym miejscem dla osób, które lubią biernie odpoczywać nad jeziorem, a także tych, którzy preferują aktywny tryb wypoczynku.
Znajdzie się tu również coś dla amatorów pieszych, rowerowych oraz konnych wycieczek. Dla miłośników zabytków polecamy zamek gostyniński z XIV w., przepiękny stuletni pałac w Sannikach oraz klasycystyczny dwór w Lucieniu z XIX w.
Zachęcamy do odwiedzenia Powiatu Gostynińskiego, który jest krainą rozległych równin, jezior i łąk. Jesteśmy przekonani, że różnorodność naszego regionu spełni Państwa oczekiwania, a przybycie tutaj będzie ciekawym i pięknym doświadczeniem, które na długo zapadnie w Państwa pamięć.

ATRAKCJE TURYSTYCZNE POWIATU GOSTYNIŃSKIEGO

Jezioro Sumino – (52°28'56.3"N 19°31'22.8"E) odległość od Gostynina 9,2 km, powierzchnia 35,6 ha, średnia głębokość 3,4 m. Jezioro Sumino leży w strefie ochronnej Gostynińsko-Włocławskiego Parku Krajobrazowego w Gminie Gostynin. W zbiorniku występują takie gatunki ryb, jak: szczupak, lin, płoć, sandacz, okoń, krąp, jazgarz, ukleja, sum.

Jezioro Przytomne – (52°28'32.2"N 19°23'03.0"E) odległość od Gostynina 9,4 km, powierzchnia 38,5 ha, średnia głębokość 4,0 m. Położone jest na obszarze Gostynińsko-Włocławskiego Parku Krajobrazowego w Gminie Gostynin. Jezioro to jest podobno najbardziej rybnym z jezior gostynińskich. Bogate jest w leszcze, płocie, okonie, karpie, szczupaki, czasami można złowić również węgorza.

Jezioro Białe – (52°29'32.7"N 19°30'56.9"E) odległość od Gostynina 10 km, powierzchnia 150,2 ha, średnia głębokość 9,9 m, pod względem głębokości maksymalnej (31,3m) najgłębsze jezioro w województwie mazowieckim. Jezioro Białe zostało zaliczone do najatrakcyjniejszych w regionie.

Jezioro Bratoszewo – (52°25'23.7"N 19°27'03.4"E) odległość od centrum miasta Gostynina 1,3 km, powierzchnia działki jeziora 3,7 ha, średnia głębokość 1,5 m. Położone jest na terenie miasta Gostynina.

Jezioro Lucieńskie – (52°29'58.5"N 19°26'59.9"E) odległość od Gostynina 9 km, powierzchnia 201,3 ha, średnia głębokość 8,3 m, pod względem objętości – największe jezioro w Województwie Mazowieckim. Występują tu takie gatunki ryb, jak: leszcz, płoć, wzdręga, krąp, ukleja, szczupak, sandacz, węgorz, jazgarz, sielawa, stynka.

Zalew Piechota – (52°24'55.7"N 19°27'12.3"E) odległość od centrum miasta Gostynina 2 km, powierzchnia 4,13 ha, średnia głębokość 1,9 m. Położony na terenie Gminy Gostynin. Sztuczny zbiornik wodny wybudowany w latach 70. ubiegłego wieku do celów rekreacyjnych. Łowisko przygotowane jest dla osób niepełnosprawnych poruszających się na wózkach inwalidzkich.

GMINA GOSTYNIN

Urząd Gminy Gostynin
ul. Rynek 26 , 09-500 Gostynin
www.gminagostynin.pl



Jezioro Przytomne (fot. Kinga Kędzierska)

Gmina Gostynin leży w samym sercu Polski i jest jedną z największych gmin na Mazowszu. Położona jest w południowo-zachodniej części Mazowsza na krawędzi Wysoczyzny Kujawskiej. Okala miasto Gostynin i graniczy z gminami: Nowy Duninów, Łąck, Szczawin Kościelny, Strzelce, Łanięta oraz Lubień Kujawski.

Staw Gaśno (fot. Michał Bużeki)

Gmina Gostynin została podzielona na 56 sołectw, które stanowią jej jednostki pomocnicze.
Gmina Gostynin to miejsce atrakcyjne turystycznie zarówno pod względem przyrodniczym, historycznym, jak również kulturowym. Krajobraz gminy jest urozmaicony dzięki tworom polodowcowym – ozom, jeziorom rynnowym oraz wzgórzom morenowym. Przez gminę przepływają dwie rzeki – Skrwa Lewobrzeżna i Osetnica. Północną część gminy zajmuje Gostynińsko-Włocławski Park Krajobrazowy, dla którego szczególnie charakterystyczne są wydmy, oczy, kemy i rynny polodowcowe. W wyjątkowo cennych fragmentach Parku, ze względu na występowanie zespołów roślinnych, gatunków chronionych i osobliwości florystycznych, utworzono rezerwaty przyrody: Dolina Skrwy, Komory, Lubaty, Lucień, Osetnica.
Warto podkreślić, że na terenie Gminy znajduje się jeden z 13 w kraju Leśny Kompleks Promocyjny „Lasy Gostynińsko-Włocławskie" obejmujący szczególnie atrakcyjne skupiska leśne w Polsce.

Kościół św. Wojciecha w Solcu

Gmina Gostynin posiada bogatą bazę gospodarstw agroturystycznych, pól namiotowych, gdzie w ciszy i spokoju, wśród śpiewu ptaków mogą odpoczywać turyści.
Do najważniejszych skarbów architektonicznych Gminy Gostynin zaliczamy m.in. zabytkowe kościoły: drewniany z barokowym wnętrzem w Sokołowie, neogotycki w Solcu i Białotarsku. Z zabytkowych siedzib szlacheckich do naszych czasów przetrwały dwory: barokowy w Sokołowie, klasycystyczny z połowy XIX w. w Lucieniu, również z połowy XIX w. w Skrzanach i piękne oddbudowane w Sierakówku i Osinach. Warto wspomnieć również o miejscach pamięci narodowej. Należy w tym miejscu wymienić Gaśno i Teodorów – pomniki powstańców z 1863 r.

Kościół w Sokołowie

GMINA SZCZAWIN KOŚCIELNY

Urząd Gminy Szczawin Kościelny
ul. Jana Pawła II 10, 09-550 Szczawin Kościelny
www.szczwin.pl

Gmina Szczawin Kościelne z lotu ptaka

Dworek w Słupie miejsce urodzin Marii Kownackiej

Gmina Szczawin Kościelny, powiat gostyniński, województwo mazowieckie położona jest w centralnej części Polski, na północno-zachodnim Mazowszu. Powierzchnia gminy wynosi 127,1 km², zamieszkuje ją ponad 5,1 tys. osób. Na terenie gminy występuje **Jezioro Szczawińskie o powierzchni 138 ha** stanowiące unikalną ostoję ptactwa wodnego, które objęto ochroną w formie **Obszaru Chronionego Krajobrazu Doliny Przysowy**. Najstarszymi, a zarazem najbardziej zakorzenionymi w kulturze gminy Szczawin Kościelny budowlami zabytkowymi są obiekty architektury sakralnej, czyli kościoły: kościół pw. Nawiedzenia Najświętszej Marii Panny z 1661 r. w Szczawinie Kościelnym, kościół pw. Wniebowzięcia Najświętszej Panny Marii z 1810 r. w Susarzu i kościół pw. św. Stanisława Kostki w Trębkach wzniesiony w 1802 r. Teren gminy Szczawin Kościelny to także interesujące skupisko licznych dworków i parków podworskich. Zespół parkowo-dworski w Słupie pochodzi z 2. połowy XIX w. i należał do rodziny Kownackich, z której pochodziła znana pisarka książek dla dzieci - Maria Kownacka. Zespół dworski w Trębkach pochodzi z połowy XIX w. Należał do rodziny Małkowskich, z których wywodził się Andrzej Małkowski, założyciel polskiego harcerstwa.

Figura Płaskusia stojąca przy Gminnym Ośrodku Kultury w Szczawinie Kościelnym

Wnętrze Sanktuarium Maryjnego w Susarzu

MIASTO PŁOCK

Urząd Miasta Płocka
ul. Stary Rynek 1, 09-400 Płock
www.plock.eu

Płock (foto UMP)

Pakuj się do Płocka!
Zaledwie 100 kilometrów dzieli Płock od Warszawy, Łodzi czy Torunia, a wielu mieszkańców tych miast nie ma pojęcia, jak piękna i urokliwa jest dawna stolica Mazowsza.
Miasto leży na wysokiej skarpie, która wznosi się ponad 50 metrów nad brzegiem Wisły. Wzgórze Tumskie to historyczna kolebka Płocka, tu znajdują się najważniejsze zabytki miasta.
Katedra z prochami dwóch władców Polski Władysława Hermana i Bolesława Krzywoustego oraz repliką romańskich Drzwi Płockich, secesja w Muzeum Mazowieckim, skarbiec w Muzeum Diecezjalnym, najstarsza szkoła w Polsce – Małachowianka – z gotycką kolegiatą św. Michała, neogotycka świątynia Mariawitów czy Muzeum Żydów Mazowieckich – to miejsca, które trzeba w Płocku koniecznie zobaczyć.
A potem przy fontannie na Starym Rynku odpocząć, wysłuchać miejskiego hejnalisty, obejrzeć scenę pasowania na rycerza na wieży zabytkowego Ratusza.
Do Płocka warto wybrać się całą rodziną, także na dzieci czeka u nas wiele atrakcji. Największą jest położony na skarpie ogród zoologiczny z bogactwem gatunków zwierząt, niesamowitymi akwariami, po których zwiedzający poruszają się krętym korytarzem nawiązującym do koryta rzeki, prawdziwą dżunglą i parkiem linowym.
W sezonie letnim dojedziemy do niego koleją turystyczną.
Z nadwiślańskiego bulwaru można rozpocząć spacer wzdłuż rzeki i po molo czy też rejs statkiem wycieczkowym, by podziwiać urzekającą panoramę Płocka. Po drodze miniemy nowoczesny amfiteatr, który jest miejscem wielu wydarzeń artystycznych.
Za szeroką plażą, która corocznie gości słynne festiwale jak Audioriver czy Polish Hip-Hop Festival, znajduje się Zalew Sobótka – miejskie kąpielisko z plażą.
Wszystkie te miejsca można zobaczyć również z siodełka Płockiego Roweru Miejskiego, którego stacje rozlokowane są po całym mieście.
Po prostu: Pakuj się do Płocka!
www.plock.eu

Płock (foto UMP)

Kaplica pw. ś. Piotra i Pawła

Informacja Turystyczna
Stary Rynek 8, 09-400 Płock
tel. +48 24 367 19 44, www.turystykaplock.eu
e-mail: biuro@turystykaplock.eu

GMINA ŁĄCK

Urząd Gminy Łąck
ul. Gostyńińska 2, 09-520 Łąck
www.gminalack.pl

Stado Ogierów w Łącku

Gmina Łąck leży w zachodniej części Gostyńińsko-Włocławskiego Parku Krajobrazowego. Powierzchnię 9374 ha zamieszkuje ok. 5 tys. osób. Jej korzystna lokalizacja na mapie turystycznej Polski sprawia, że charakteryzuje się dużą dostępnością komunikacyjną. Niezwykłe położenie, wspaniałe lasy i jeziora nadają gminie niepowtarzalnego uroku, piękne okolice zachęcają turystów do uprawiania różnych form turystyki aktywnej. Do najbardziej popularnych należą wędrówki piesze, wycieczki rowerowe i konne. Na terenie gminy znajduje się 6 jezior o łącznej powierzchni 562 ha. Do najatrakcyjniejszych, zagospodarowanych turystycznie jezior należą: Zdworskie, Ciechomickie, Łąckie Duże i Górskie. Tutaj zarówno goście, jak i mieszkańcy mają możliwość uprawiania sportów wodnych takich jak: windsurfing, żeglarstwo i pływanie. W licznych ośrodkach wypoczynkowych istnieje możliwość wypożyczenia sprzętu wodnego. Z uwagi na bogactwo ryb rajem dla wędkarzy są jeziora łąckie. Jezioro Łąckie Małe jest również rezerwatem, ostoją dzikiego ptactwa. Zwiedzanie gminy proponujemy zacząć od Stada Ogierów. Corocznie organizowane są tutaj zawody konne w skokach przez przeszkody o randze krajowej i międzynarodowej. W Stadzie istnieje możliwość skorzystania z indywidualnej i grupowej nauki jazdy konnej z instruktorem, hipoterapii oraz udziału w imprezach rekreacyjnych, tj. przejażdżki powozami, kuligi, ogniska, biegi myśliwskie. Lasy łąckie zajmujące 46,0% powierzchni gminy położone są na terenie Gostyńińsko-Włocławskiego Parku Krajobrazowego i jego otuliny. W celu ochrony urzekającej swym pięknem i bogactwem przyrody utworzone zostały częściowe rezerwaty przyrody: „Łąck", „Korzeń" i „Dąbrowa Łącka". Kręcono tu wiele scen do znanych filmów, m.in. „Policję", „Szatan z siódmej klasy", „Sławka większa niż życie", „Ogniem i mieczem", „Cwał". W rezerwacie „Dąbrowa Łącka" warto zobaczyć odnowioną kaplicę. Na uwagę zasługuje działająca jeszcze do 2002 r. wyłuszczarnia nasion należąca do Nadleśnictwa Łąck oraz drewniany budynek z końca XIX w., do którego prowadzi zabytkowa aleja lipowa – pomnik przyrody, która tworzą 23 lipy drobnolistne o obwodach ok. 1-3 m. „Modelowe Wiejskie Centrum Ekoturystyki Przyjazne Środowisku – Zielona Szkoła w Sendeniu" zapewnia zakwaterowanie dla 40 osób i pełne wyżywienie. Znajdująca się w Łącku nowoczesna hala sportowa z widownią dla ok. 1500 osób zapewnia doskonałe warunki do organizacji m.in. obozów sportowych, turniejów, rozgrywek. Do dyspozycji są boiska do piłki siatkowej, koszykówki, piłki ręcznej, halowej piłki nożnej oraz tenisa ziemnego na trzech krytych kortach. Zainteresowanym sportem na świeżym powietrzu proponujemy boiska sportowe w Łącku, Zdworzu i Sendeniu.

Stado Ogierów w Łącku

Stado Ogierów w Łącku

GMINA SŁUBICE

Urząd Gminy Słubice
ul. Płocka 32, 09-533 Słubice
www.slubice.org.pl

Gmina Słubice z lotu ptaka

Gmina Słubice położona jest u podnóża malowniczej skarpy wiślanej. Znajduje się w zachodniej części województwa mazowieckiego, na lewym brzegu Wisły, w środkowej części Doliny Dobrzykowsko-Iłowskiej. Jest jedną z 15 gmin powiatu płockiego. W 23 miejscowościach zorganizowanych w 18 sołectwach zamieszkuje 4522 osoby.
Bogactwo fauny i flory tworzą sprzyjające warunki dla turystów szukających odpoczynku i relaksu poprzez kontakt z przyrodą. Gostynin jest jednym z najładniejszych miast północnego Mazowsza o wspaniałych, pełnych zieleni zakątkach i walorach przyrodniczo-krajobrazowych.

Grota z figurką Matki Bożej z Lourdes

Zamek gostyniński z lotu ptaka

parafialnym pw. św. Michała Archanioła w Życku Polskim (1870r.), a także o XIX-wiecznej neogotyckiej kaplicze w Studzieńcu odbudowanej w roku 2013.
Gmina Słubice nie uchroniła się od przykrych zdarzeń. 23 maja 2010 roku doszło do przerwania wału przeciwpowodziowego w miejscowości Świniary, co doprowadziło do zalania wielu budynków oraz pól uprawnych. Dla upamiętnienia tego zdarzenia została wybudowana kapliczka, przy której odbywają się kameralne, rocznicowe obchody tego tragicznego dla mieszkańców przeżycia.
Staramy się dbać o historię i czcić pamięć tych, którzy oddali życie za naszą małą Ojczyznę. W 2015 roku powstał w Słubicach Kopiec Powstańców Styczniowych. Na szczególną uwagę zasługuję inicjatywa Fundacji Wieś Ekologiczna im. św. Franciszka z Asyżu, polegająca na nasadzeniu 96 dębów upamiętniających ofiary katastrofy lotniczej, która miała miejsce 10 kwietnia 2010 roku pod Smoleńskiem w Rosji, a także cmentarz w Słubicach, na którym znajduje się kwatera żołnierzy polskich i ludności cywilnej poległej w 1939 r.
Walory środowiska naturalnego, pradziejie terenu, liczne zabytki oraz tworzący naszą wspólnotę zawsze życzliwi dla każdego turysty mieszkańcy są prawdziwą zachętą do odwiedzania Gminy.

Kapliczka przy wale przeciwpowodziowym w Świniarach

MIASTO GOSTYNIN

Urząd Miasta Gostynina
ul. Rynek 26, 09-500 Gostynin
tel. 24 236 07 10, fax 24 236 07 12
www.gostynin.pl

Rynek Miejski (Fot. Jaskółka)

„Zielone Płuca Mazowsza"

Ratusz Miejski

Położony jest w centralnej Polsce, w odległości 120 km na zachód od Warszawy. Samo miasto zajmuje obszar 374 ha, z czego 93 ha tej powierzchni stanowią grunty leśne i lasy. Część terenów leśnych miasta objęta jest ochroną w ramach Gostynińsko-Włocławskiego Parku Krajobrazowego, a dla szczególnie cennych stanowisk utworzono na terenie Gostynina rezerwaty przyrody: Osetnica, Dybanka i Drzewce.
W rezerwacie Dybanka znajduje się unikalna formacja polodowcowa na obszarze moreny dennej – tzw. oz gostyniński. Powstał on podczas złodowacenia bałtyckiego w czasie fazy leszczyńskiej, a jego maksymalna bezwzględna wysokość wynosi 121,5 m n.p.m.
Atrakcyjnym elementem krajobrazu miasta są również gostynińskie jeziora, które wraz z jeziorami Gminy Gostynin tworzą Pojezierze Gostynińskie liczące około 60 jezior.
to malowniczo położone tereny nad brzegiem rzek Skwy Lewej i Osetnicy. Czyste środowisko naturalne oraz bogactwo fauny i flory tworzą sprzyjające warunki dla turystów szukających odpoczynku i relaksu poprzez kontakt z przyrodą. Gostynin jest jednym z najładniejszych miast północnego Mazowsza o wspaniałych, pełnych zieleni zakątkach i walorach przyrodniczo-krajobrazowych.

Zamek gostyniński z lotu ptaka

Jezioro Bratoszewo, plaża (Fot. Studio Vega)

Pojezierze Gostynińskie

MIASTO I GMINA SANNIKI

Urząd Miasta i Gminy Sanniki
ul. Warszawska 169, 09-540 Sanniki
www.sanniki.pl

Regionalny Zespół Pieśni i Tańca „Sanniki"

Miasto i Gmina Sanniki położona jest w centrum Polski, w zachodniej części województwa mazowieckiego (powiat gostyniński). Powierzchnia Miasta i Gminy zajmuje obszar 94,6 km² i zamieszkuje ją ok. 6 500 osób. Miasto i Gminę Sanniki tworzy 19 sołectw: Aleksandrów, Nowy Barcik, Stary Barcik, Brzezia, Brzeziny, Czyżew, Działy, Krubin, Lasek, Lubików, Lwówek, Osmolin, Osmólsk, Sanniki, Mocarzewo, Sielce, Staropól, Szkarada oraz Wólka. Miasto i Gmina Sanniki jest gminą typowo rolniczą. Produkcja rolna skierowana jest głównie na uprawę owoców, warzyw i zbóż. Największą, dynamicznie rozwijającą się miejscowością pod względem powierzchni i liczby ludności są Sanniki. Są one nie tylko kolebką kulturalną Gminy, ale również siedzibą większości instytucji publicznych służących mieszkańcom (Urząd Miasta i Gminy, Miejsko-Gminny Ośrodek Pomocy Społecznej, Miejsko-Gminny Ośrodek Kultury, Miejsko-Gminna Biblioteka Publiczna, Przedszkole Samorządowe, Szkoła Podstawowa im. Fryderyka Chopina, Gimnazjum im. Książąt Mazowieckich, Niepubliczny Zakład Opieki Zdrowotnej „Lekarz Rodziny", Bank Spółdzielczy „Mazowsze" w Płocku oddział w Sannikach, Urząd Pocztowy, posterunek Policji

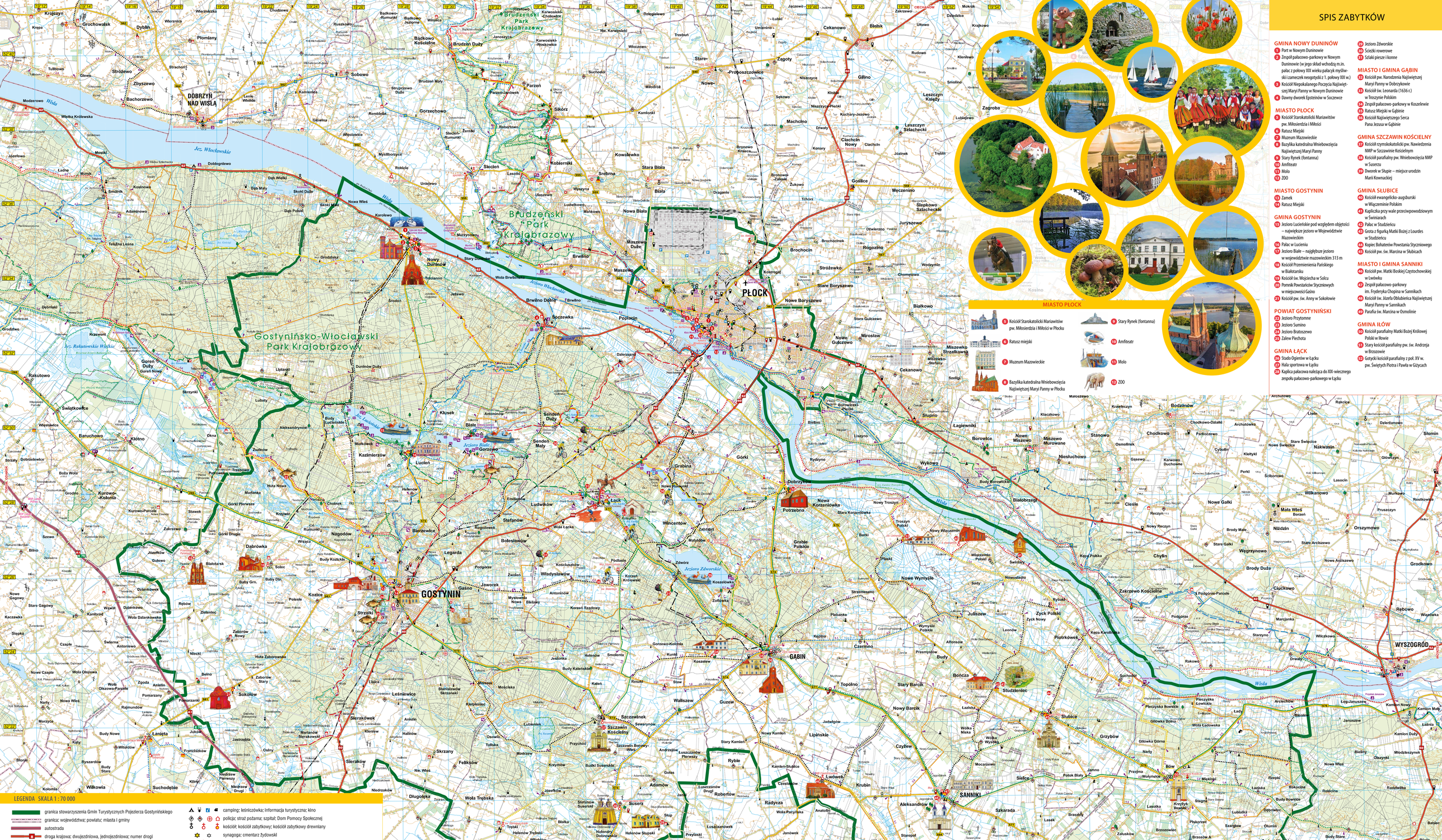
DOBRZYŃ NAD WISŁĄ
PŁOCK
GOSTYNIN
GĄBIN
SANNIKI
ŻYCHLIN
WYSZOGRÓD
Brudzeński Park Krajobrazowy
Gostynińsko-Włocławski Park Krajobrazowy
Wisła
Jez. Włocławskie
Jez. Rakutowskie Wielkie
Jezioro Zdworskie
Jezioro Białe
Łucienka
Skowronka
Zgłowiączka
Zgłowiączka Kanał
Kanał Włocławski
Wda
Łąck
Nowy Duninów
Brwilno
Soczewka
Nowa Biała
Maszewo
Brochocin
Stróżewo
Nowe Boryszewo
Stare Boryszewo
Nowe Guczowo
Mirosław
Miszewo Strzałkowe
Cekanowo
Bielsk
Cekanowo
Gąbin
Gostkowo
Gostkowo Kanał
Gostkowo Kanał Ulgowy
Gostkowo Kanał Ulgowy Ulga
Gostkowo Kanał Ulgowy Ulga Kanał
Gostkowo Kanał Ulgowy Ulga Kanał Ulgowy
Gostkowo Kanał Ulgowy Ulga Kanał Ulgowy Ulga
Gostkowo Kanał Ulgowy Ulga Kanał Ulgowy Ulga Kanał
Gostkowo Kanał Ulgowy Ulga Kanał Ulgowy Ulga Kanał Ulgowy
Gostkowo Kanał Ulgowy Ulga Kanał Ulgowy Ulga Kanał Ulgowy Ulga
Gostkowo Kanał Ulgowy Ulga Kanał Ulgowy Ulga Kanał Ulgowy Ulga Kanał
Gostkowo Kanał Ulgowy Ulga Kanał Ulgowy Ulga Kanał Ulgowy Ulga Kanał Ulgowy
Gostkowo Kanał Ulgowy Ulga Kanał Ulgowy Ulga Kanał Ulgowy Ulga Kanał Ulgowy Ulga
Gostkowo Kanał Ulgowy Ulga Kanał Ulgowy Ulga Kanał Ulgowy Ulga Kanał Ulgowy Ulga Kanał
Gostkowo Kanał Ulgowy Ulga Kanał Ulgowy Ulga Kanał Ulgowy Ulga Kanał Ulgowy Ulga Kanał Ulgowy
Gostkowo Kanał Ulgowy Ulga Kanał Ulgowy Ulga Kanał Ulgowy Ulga Kanał Ulgowy Ulga Kanał Ulgowy Ulga
Gostkowo Kanał Ulgowy Ulga Kanał Ulgowy Ulga Kanał Ulgowy Ulga Kanał Ulgowy Ulga Kanał Ulgowy Ulga Kanał
Gostkowo Kanał Ulgowy Ulga Kanał Ulgowy Ulga Kanał Ulgowy Ulga Kanał Ulgowy Ulga Kanał Ulgowy Ulga Kanał Ulgowy
Gostkowo Kanał Ulgowy Ulga Kanał Ulgowy Ulga Kanał Ulgowy Ulga Kanał Ulgowy Ulga Kanał Ulgowy Ulga Kanał Ulgowy Ulga
Gostkowo Kanał Ulgowy Ulga Kanał Ulgowy Ulga Kanał Ulgowy Ulga Kanał Ulgowy Ulga Kanał Ulgowy Ulga Kanał Ulgowy Ulga Kanał
Gostkowo Kanał Ulgowy Ulga Kanał Ulgowy Ulga Kanał Ulgowy Ulga Kanał Ulgowy Ulga Kanał Ulgowy Ulga Kanał Ulgowy Ulga Kanał Ulgowy
Gostkowo Kanał Ulgowy Ulga Kanał Ulgowy Ulga Kanał Ulgowy Ulga Kanał Ulgowy Ulga Kanał Ulgowy Ulga Kanał Ulgowy Ulga Kanał Ulgowy Ulga
Gostkowo Kanał Ulgowy Ulga Kanał Ulgowy Ulga Kanał Ulgowy Ulga Kanał Ulgowy Ulga Kanał Ulgowy Ulga Kanał Ulgowy Ulga Kanał Ulgowy Ulga Kanał
Gostkowo Kanał Ulgowy Ulga Kanał Ulgowy Ulga Kanał Ulgowy Ulga Kanał Ulgowy Ulga Kanał Ulgowy Ulga Kanał Ulgowy Ulga Kanał Ulgowy Ulga Kanał Ulgowy
Gostkowo Kanał Ulgowy Ulga Kanał Ulgowy Ulga Kanał Ulgowy Ulga Kanał Ulgowy Ulga Kanał Ulgowy Ulga Kanał Ulgowy Ulga Kanał Ulgowy Ulga Kanał Ulgowy Ulga
Gostkowo Kanał Ulgowy Ulga Kanał Ulgowy Ulga Kanał Ulgowy Ulga Kanał Ulgowy Ulga Kanał Ulgowy Ulga Kanał Ulgowy Ulga Kanał Ulgowy Ulga Kanał Ulgowy Ulga Kanał
Gostkowo Kanał Ulgowy Ulga Kanał Ulgowy Ulga Kanał Ulgowy Ulga Kanał Ulgowy Ulga Kanał Ulgowy Ulga Kanał Ulgowy Ulga Kanał Ulgowy Ulga Kanał Ulgowy Ulga Kanał Ulgowy